










Zeichenerklärung

-  31 Gebäudebestand lt. Kataster
-  Versiegelte bis nahezu versiegelte Fläche
-  Befestigte und begrünte Fläche
-  Wiese im besiedelten Bereich, z.T. lückiger Bewuchs, artenarm
-  Grünfläche – Hausgarten
-  Grünfläche – Friedhof
-  Strauch, Gebüsch, Hecke, aufkommender Brombeerbewuchs
-  Nadelbaum (F = Fichte, Z = Zypresse)
-  Laubbaum (B = Birke, Bu = Buche, E = Eiche, L = Linde)

Friedhof

Geschnittene Hainbuchenhecke

Flur 9
14

L 3180

Fuldaer Straße

Flur 8

Auf den Zeiläckern

Hinweis:
Biotop-, Nutzungs- und Gehölzstrukturen sind vermessungstechnisch nicht eingemessen!

Stadt Schlüchtern
Kernstadt
Satzung gemäß § 34 Abs. 4 Nr. 3 BauGB
„Satzung Fuldaer Straße 30“
- Bestandskarte -

Maßstab : 1:1000	Stand : Juli 2017
Auftrags-Nr. : PB60073-P	

planungsbüro für städtebau
göringer_hoffmann_bauer

im rauhen see 1 64846 groß-zimmern i.A. Groß	telefon (060 71) 493 33 telefax (060 71) 493 59 email info@planung-ghb.de www.planungsbüro-für-städtebau.de
--	--